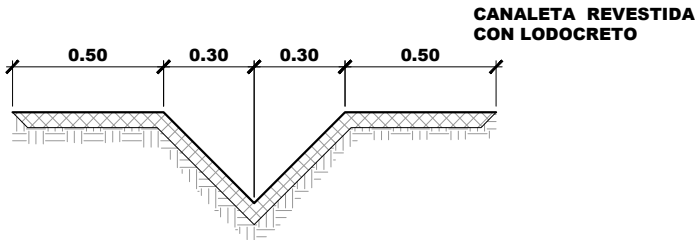
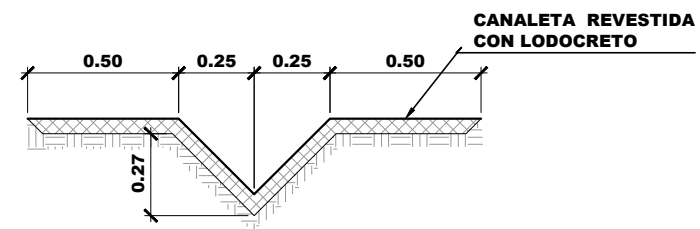


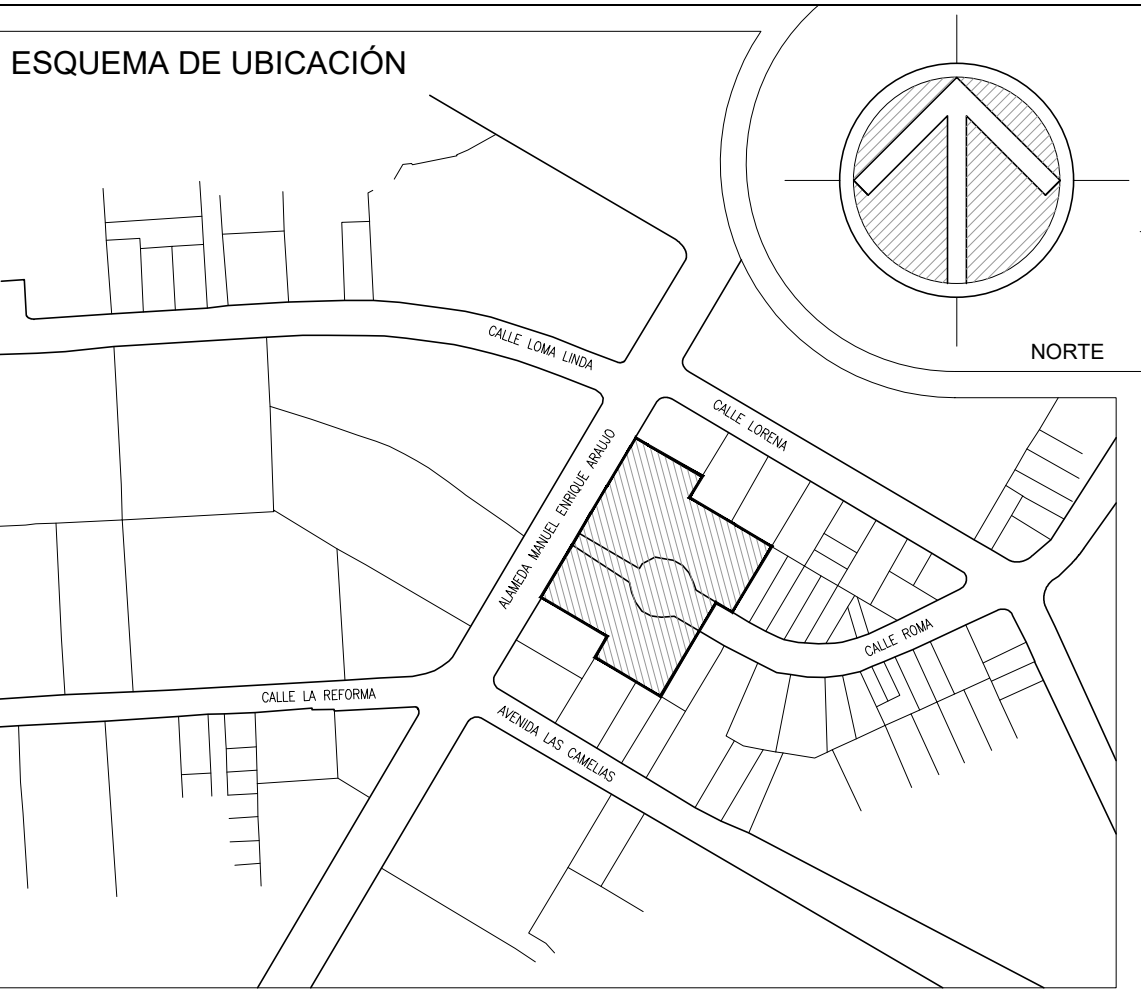
BORDE DE EXCAVACIÓN TORRE 1		
TRAMO	DIST.	RUMBO
L1	29.008	N56° 18' 52.32"W
L2	31.500	S33° 41' 07.68"W
L3	12.800	S56° 18' 51.99"E
L4	13.508	S56° 18' 53.89"E
L5	24.231	S56° 18' 51.36"E
L6	13.168	S56° 18' 54.56"E
L7	10.234	S56° 18' 51.91"E
L8	8.563	N33° 41' 10.02"E
L9	15.177	N33° 41' 11.11"E
L10	7.760	N33° 41' 09.97"E
L11	18.019	N56° 18' 49.57"W
L12	19.221	N56° 18' 49.62"W
L13	7.693	N56° 18' 49.62"W



DETALLE DE CANALETA CALL-1
ESC. 1:25



DETALLE DE CANALETA CALL-2
ESC. 1:25



CENTRO DE MATERNIDAD NACER CON CARINO		REPUBLICA DE EL SALVADOR SECRETARIA COMUNICACIONES DEL DESPACHO DE LA PRIMERA DAMA	
PROYECTO: CONSTRUCCIÓN CENTRO DE MATERNIDAD NACER CON CARINO "EL NIDO"			
CONCURSO No:			
DIRECCIÓN: ALAMEDA MANUEL ENRIQUE ARAUJO, MUNICIPIO DE SAN SALVADOR, DEPARTAMENTO DE SAN SALVADOR			
CONTENIDO: PLANO DE EXCAVACIONES			
DISEÑO ARQUITECTONICO: UGP/ MINSAL		DISEÑO ESTRUCTURAL: UGP/ MINSAL	
DISEÑO ELECTRICO: UGP/ MINSAL		DISEÑO HIDRAULICO: UGP/ MINSAL	
REVISO Y APROBO: UGP/ MINSAL		ESCALA: INDICADAS	FECHA: ENERO 2022
AREA TOTAL: 8,146.94 m2 11,656.64 v2	AREA CONSTRUIDA: OE: 0,000.00 m2 ARQ: 0,000.00 m2	HUJA No: A008	CORRELATIVO: 09/12